
















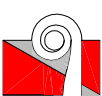




## TINGMÄRGID

	PLANEERITAVVA MAA-ALA PIIR
	OLEMASOLEV KINNISTU PIIR
	OLEMASOLEV NAABERKINNISTU HOONE
	OLEMASOLEV NAABERKINNISTU VUNDAMENT
	OLEMASOLEV KRUUSAKATTEGA SÕIDUKITE LIKLEMISALA
	OLEMASOLEV JALAKÄIJATE LIKLEMISALA
	OLEMASOLEV HALJASALA
	OLEMASOLEV PUITLIPPÄED
	OLEMASOLEV PUU
	OLEMASOLEV PÕÖSAS
	OLEMASOLEV VEETRASS
	OLEMASOLEV KANALISATSIOONI TRASS
	MITTETÖÖTAV VEETRASS
	OLEMASOLEV SIDETRASS
	OLEMASOLEV KÕRGEPINGE MAAKAABELLIIN
	OLEMASOLEV MADALPINGE MAAKAABELLIIN
	OLEMASOLEV TÄNAVAVALGUSTUS

 <b>Tartu Arhitektuuribüroo</b> Minnoli OÜ Ülikooli 4-10, 51003 Tartu tel 730 82600, arhproo@arhproo.ee		Objekti asukoht: <b>Tartu linn Marja tn 12</b>
Huvitatud isik: <b>Familia OÜ</b>		
Objekt:	<b>Marja 12 krundi detailplaneering</b>	Staadium: <b>DP</b>
Kaart:	<b>OLEMASOLEV OLUKORD</b>	Kaardi nr: <b>2</b>
Pesaarhitekt:	<b>R. Snuškin</b>	Skaala: <b>1:500</b>
Planeerija:	<b>E. Jallai</b>	Töö nr. : <b>AB 42/11</b>
Projekti juht:	<b>A. Ojarand</b>	Kuupäev: <b>11.2011</b>

Märkused:  
 \* Geodeetilise alusplaani on kasutanud Tartu Maakorralduse OÜ poolt koostatud tööd nr KE-6884, koostamise kuupäev 06.05.2011. a. Koordinaadid I-Est 97 süsteemis. Kõrgused BK77 süsteemis.  
 \* Planeeritava ala pür on kaardile märgitud vastavalt Tartu Linnavalikogu 08.02.2007. a otsuse nr 176 lisale. Kaardi paremaks lugemiseks on planeeritava maa-ala pür nihutatud krundipiirist väljapoole.